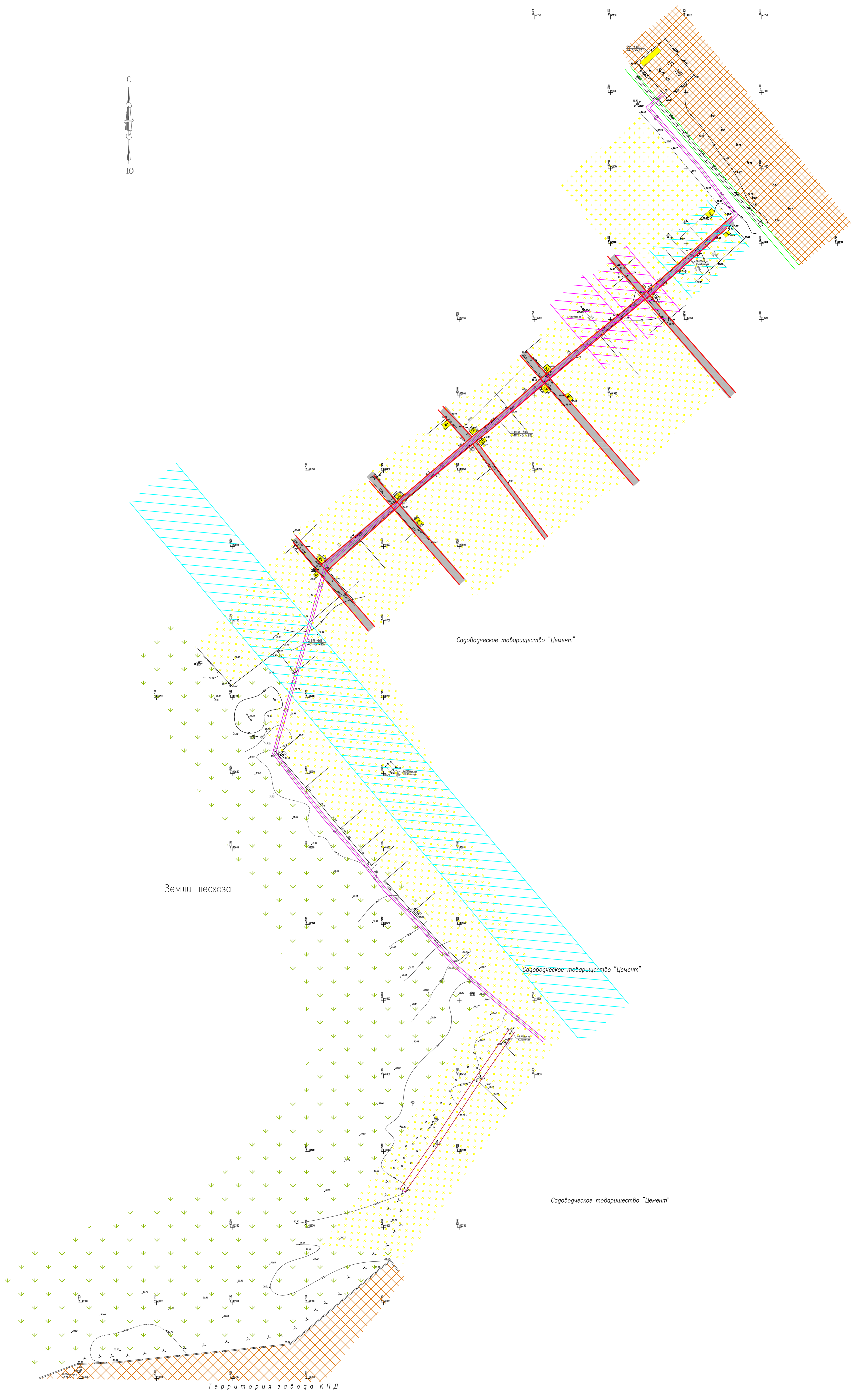
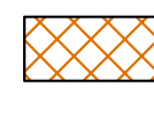
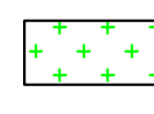
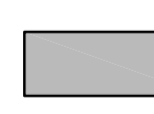



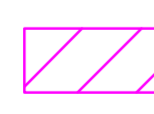
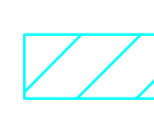

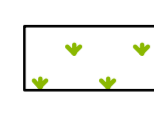



Схема использования территории в период подготовки проекта планировки территории



Условные обозначения

-  1 Промышленная зона
-  2 Жилая зона (садоводческое хозяйство)
-  3 Дороги
-  4 Красные линии улиц
-  5 Граница охранной зоны существующей линии электропередач ВЛ 6кВ
-  6 Существующие здания
-  7 Охранная зона линий электропередач ВЛ 35кВ
-  8 Охранная зона линий электропередач ВЛ 110кВ
-  9 Граница охранной зоны линий электропередач ВЛ 10кВ
-  10 Рекреационная зона
-  11 Граница охранной зоны железной дороги

					2-П/10-ПП				
					Электроснабжение завода КПД от п/ст ИВ 35/6кВ				
Изм.	Кол.	Лист	№ док.	Подпись	Дата	Электроснабжение	Этажи	Лист	Листов
Архитектор	Земелев			Ильин	С.П.	завода КПД	П		
Инженер	Ильин	С.П.				Схема использования территории в период подготовки проекта планировки территории			000
					"Саратовпроект"				
					Формат А1				