






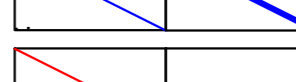



Схема расположения листов

1	2	3	4	5
---	---	---	---	---

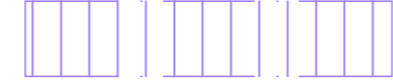







**ЭКСПЛИКАЦИЯ:**

1. Автостоянка
2. Магазин
3. Россельхоз банк, отделение Сбербанка
4. Пожарная часть 21
5. Милиция
6. Аптека
7. Больница

**УСЛОВНЫЕ ОБОЗНАЧЕНИЯ:**

-  граница отвода проектируемого линейного объекта
  -  проектируемая магистральная автодорога
- Объекты инженерной инфраструктуры:**
-  Сети водоснабжения
  -  Сети ливневой канализации
  -  Сети бытовой канализации
  -  Сети газоснабжения
  -  Сети ЛЭП
  -  Сети связи
  -  Сети теплоснабжения

**Земли с особыми условиями использования территории:**

-  СЗЗ от коммунально-складских объектов (50м)
-  СЗЗ от железной дороги (200м)
-  охранный зона водопровода (5м)
-  охранный зона газопровода (2м)
-  охранный зона ЛЭП (2-10м)
-  охранный зона бытовой канализации (5м)
-  охранный зона ливневой канализации (3-5м)
-  охранный зона теплотрассы (3м)

0160300003213000219-0143659-01					
Вторая очередь строительства мостового перехода через судопольный канал в городе Балаково. Строительство магистральной автодороги по ул. братьев Захаровых. Вынос инженерных сетей из зоны строительства.					
Изм.	Кол.уч.	Лист	№ док.	Подпись	Дата
Разработал Мургатова Е.Н.					
Нач. отдела Семенов С.А.					
Сводный план инженерных сетей				Стация	Лист
				3	5
				ОАО "Запсибгазпром" ООЮ "СаратовскаяНИИпроект-2000"	
М 1:500					